善光寺用水・善光寺川中島平用水　水利系統図



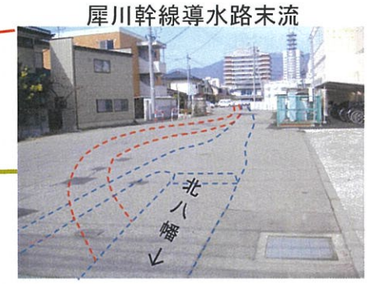



牟礼へ
古里
浅川
長沼用水
長沼
柳原
村山橋
きたながの六ケ郷用水
長野電鉄
鐘鋳堰
R18
R406
信越線
北八幡川放水口
北八幡川
南八幡川
朝陽
屋島橋
南俣大堰
前堰
古川
計渇川
四ケ郷用水
大豆島
千曲川
川合用水
五輪大橋
落合橋
丹波島橋
R117
長野大橋
青木島
篠ノ井へ
裾花川
裾花幹線導水路
裾花頭首工
鐘鋳分水工
大口分水工
安茂里分水工
県庁
善光寺
裾花小学校
安茂里
裾花用水
漆田川
ながの
水保寺用水
導水路幹線
犀川
四ケ郷導水路
犀川浄水場
分水箇所
流入口
川中島
篠ノ井へ
里島発電所
里島取水口
小田切発電所
犀川頭首工
新橋
両郡橋
左右岸分水工
犀川横断サイホン工
小市橋
射流分水工
R19

地域
在来用水路
幹線水路（長野県善光寺平土地改良区 管理）
幹線水路（善光寺川中島平土地改良区連合 管理）